

POZVÁNKA NA TURISTICKÉ CHODNÍKY

KST Turistický oddiel KOS Rimavská dolina so sídlom v Tisovci










pozyva svojich členov a ostatných milovníkov prírody na akciu

Z Jelšavy cez Slavošovce a Slavošovský tunel do Magnezitoviec

Dátum konania /zmena termínu/:










22. marec 2014 – SOBOTA

Trasa A:

Jelšava(248)  6.8km  418m  1m **2:00** Hrádok, hor.(665)-  7.1km  490m  285m **2:20**
Ostrý vrch (870)-  4km  0m  455m **1:05** Slavošovce (415)-Slavošovský tunel– Kopráš 3 km

stúpanie 908 m, klesanie 741 m, **vzdialenosť 21 km**, čas cca 6:20 h.

Trasa B:

Hrádok, s. (605)  1.2km  60m  0m **0:20** Hrádok, hor. (665) -  7.1km  490m  285m
2:20 Ostrý vrch (870) -  4km  0m  455m **1:05** Slavošovce (415) - Slavošovský tunel – Kopráš 3 km

stúpanie 550 m, klesanie 740 m, **vzdialenosť cca 15 km**, čas cca 5:00 h.

Zraz účastníkov: **8:00 hod.** - križovatka pri Hradovej
8:10 hod. - autobusové nástupište v meste

Poplatky: **Členovia TO KOS** - 3,00 €/ dospelý/ člen TO KOS
- 2,00 €/ dieťa, študent/ člen TO KOS
Nečlenovia TO KOS - 5,00 €/ osoba / nečlen TO KOS

Výstroj: turistická, pevná obuv, baterka vítaná

Presun na akciu: autobus

Prihlásiť sa a zaplatiť poplatok je možné len do naplnenia autobusu, v kníhkupectve.

Prednosť majú členovia TO KOS.

Informácie: vedúci akcie – Dušan a Miroslava Kojnokovci: 0907 366290, 0903 052600

Účasť na akcii je na vlastnú zodpovednosť.

Pri obci Slavošovce sa nachádza jedinečná turistická atrakcia, ktorú stojí za to vidieť i prejsť. Tunel pod Homôlkou je zaujímavou technickou pamiatkou zo štyridsiatych rokov 20. storočia. Dnes láka svojou tajnosťou. Zážitok pri prechádzke úplnou tmou stojí za to vyskúšať.

Nedokončený železničný tunel slúži ako turistická atrakcia, spája revúcku so štítnickou dolinou a jeho dĺžka je 2 400 metrov. Prechod tunelom trvá slabých 45 minút. Návštevník doň vchádza vstupným portálom v Slavošovciach a vychádza nad obcou Magnezitovce.

Tunel začali stavať v roku 1941. Prerazený bol v roku 1944, práce pokračovali až do roku 1949, kedy zmenou politických i spoločenských pomerov stratilo jeho dokončenie opodstatnenie.

Stavebná časť oblúkov tunela je vytvorená ručne opracovanými žulovými kvádrmi. Niektoré vážia do 200 kíl. Dovážali sa z lomu nad obcou Čierna Lehota. Na stavbe pracovalo 700 robotníkov. Ich kvalitnú prácu preveril aj čas a dodnes má návštevník dojem, akoby sa práce zastavili len prednedávnom, nie pred sedemdesiatimi rokmi. Tunel je vysoký 6,5 metra, široký štyri. Keď však doň vstúpite, zistíte, že je oveľa vyšší aj širší. Má tvar písmena S, ako skolióza. Prvá časť je pri vstupe od Slavošoviec, druhá pri vychádzaní smerom do revúckej doliny. Keď kráčate smerom k Magnezitovciam, klesáte bez toho, aby ste si to uvedomili.

Kráčajúc tunelom iba s jediným svetelným lúčom baterky sa na stenách tunela objavujú krásne kresby. Sú to akési brčká. Stalaktity, ktoré majú takmer 70 rokov. Na stenách je tzv. sintrová výzdoba, taká ako v jaskyniach. Ide o vápenec prírodného charakteru.

